







Carte du chemin de Stevenson - GR70

Une carte détaillée du mythique chemin de Stevenson à travers les Cévennes, avec quelques-uns des meilleurs points d'intérêts du voyage.

Chemin de Stevenson carte du GR70

 240 km

 Niveau 2/4

-  Villes étapes
-  Patrimoines religieux
-  Fontaines, sources, lacs
-  Patrimoines naturels
-  Points culminants, sommets
-  Points culturels



La carte détaillée du chemin de Stevenson, à travers les Cévennes. Découvrez avec cette légende les principaux points d'intérêt du chemin :

- 1. La ville du Puy-en-Velay** et son patrimoine religieux incroyable : la cathédrale Notre-Dame-du-Puy, le cloître ou encore la chapelle Saint-Michel d'Aiguilhe...
- 2. Monastier-sur-Gazeille et son église romane Saint-Jean.** Point de départ historique de Robert-Louis Stevenson, avec la vallée de la Gazeille.
- 3. Le château de Beaufort**, au Goudet. Posé sur un piton rocheux dominant un méandre de la Loire, il date du XIIIème siècle.
- 4. Le lac du Bouchet-Saint-Nicolas.** À découvrir également, le patrimoine du village : l'église datant de 1596, l'ancienne forge, et les bacs d'abreuvoir
- 5. Pradelles et ses ruelles médiévales.** Classé plus beau village de France les remparts & venelles médiévales avec la vue sur la Margeride, pays de la Bête du Gévaudan
- 6. Langogne** et son patrimoine : la Halle aux grains (1742), l'église Saint-Gervais, le musée de la Filature des Calquières et le pont ancien sur l'Allier.
- 7. L'église Sainte-Madeleine à Laveyrune** : de style gothique languedocien, elle a été édifiée au début du XIVème siècle.
- 8. L'Abbaye Notre-Dame des Neiges** près de la Bastide-Puylaurent : un lieu historique à 1100 mètres d'altitude dans la montagne ardéchoise.
- 9. Le pic de Finiels et ses 1699 m.** Le sommet du Mont-Lozère est un passage mémorable du chemin de Stevenson.
- 10. Le Pont-de-Montvert, village cévenol emblématique, lieu clé de la Guerre des Camisards** (assassinat de l'abbé du Chayla). À découvrir : le temple protestant, l'Église et le Pont historique sur le Tarn.
- 11. Le Signal du Bougès**, point culminant du massif du Bougès avec ses 1421 m.
- 12. Florac-trois-Rivières** : carrefour entre Cévennes, Mont Lozère et Causse Méjean, cette petite ville de Lozère vit au fil de l'eau avec le Tarn, le Tarnon et la Mimente
- 13. 14. L'arrivée à Saint-Jean-du-Gard**, après avoir traversé les Cévennes méridionales. La fontaine Stevenson sera idéale pour clôturer cette belle aventure dans les Cévennes.